VILLE DE CHAMPIGNY-SUR-MARNE

par pour Vous

Vos conseils de quartier

LE MAROC

Jeudi 13/10 - 19h30

Centre culturel Jean Vilar

Ordre du jour

- Retour sur l'atelier circulation du mois de juin : déroulé, constats et réalisations par les services techniques.

- Retour sur les temps forts du quartier depuis mars 2022 et les évènements à venir (ville et quartier)

- A vous la parole : vos propositions pour le quartier

Atelier circulation

Au préalable de l'atelier, les membres du bureau ont procédé à des repérages sur le terrain (en binôme élu/citoyen).

L'objectif était de relever les différentes problématiques sur le quartier pour alimenter l'atelier avec les thèmes suivants :

Circulation / Stationnement / Voirie / Sécurité

Un des membres du bureau a réalisé un schéma de circulation actuel du quartier.

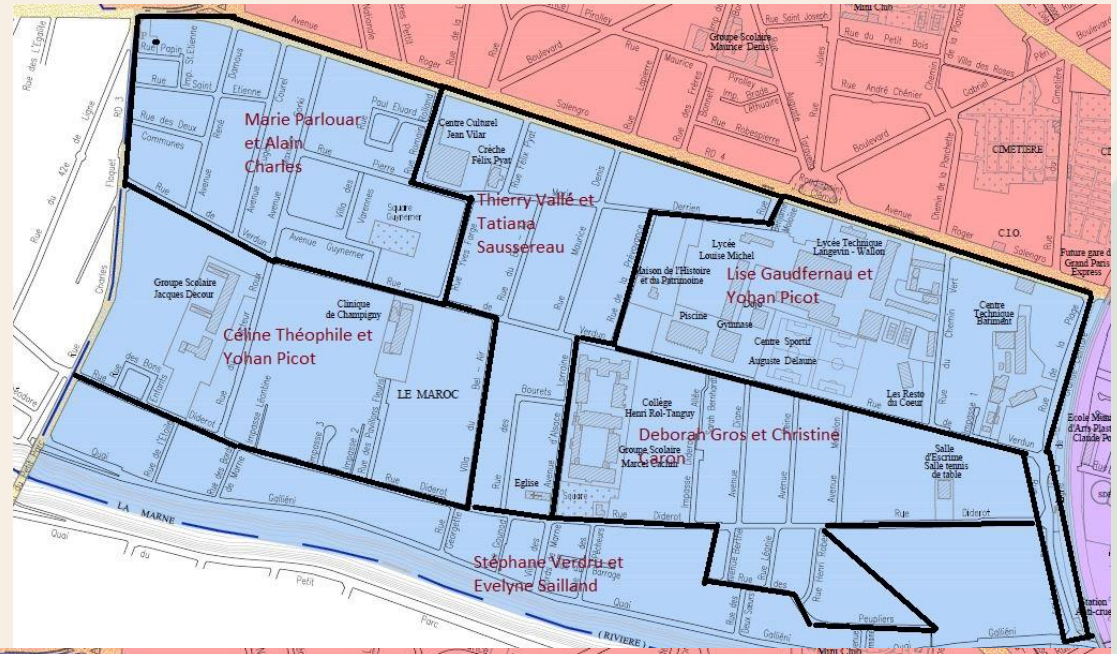

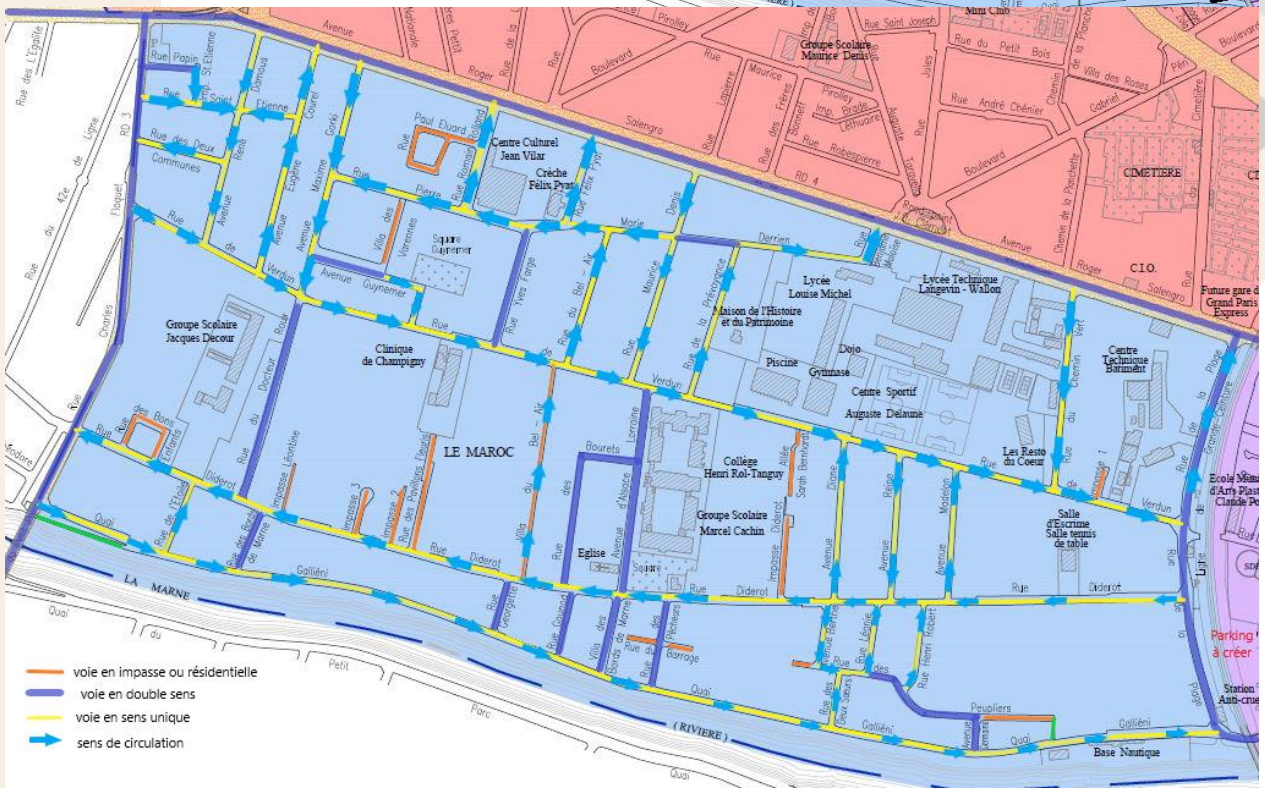

Atelier circulation

Le 8 juin, 30 habitants et les membres du bureau ont réalisé une cartographie participative pour proposer leurs idées et pointer les problématiques en présence d'un agent des services techniques :

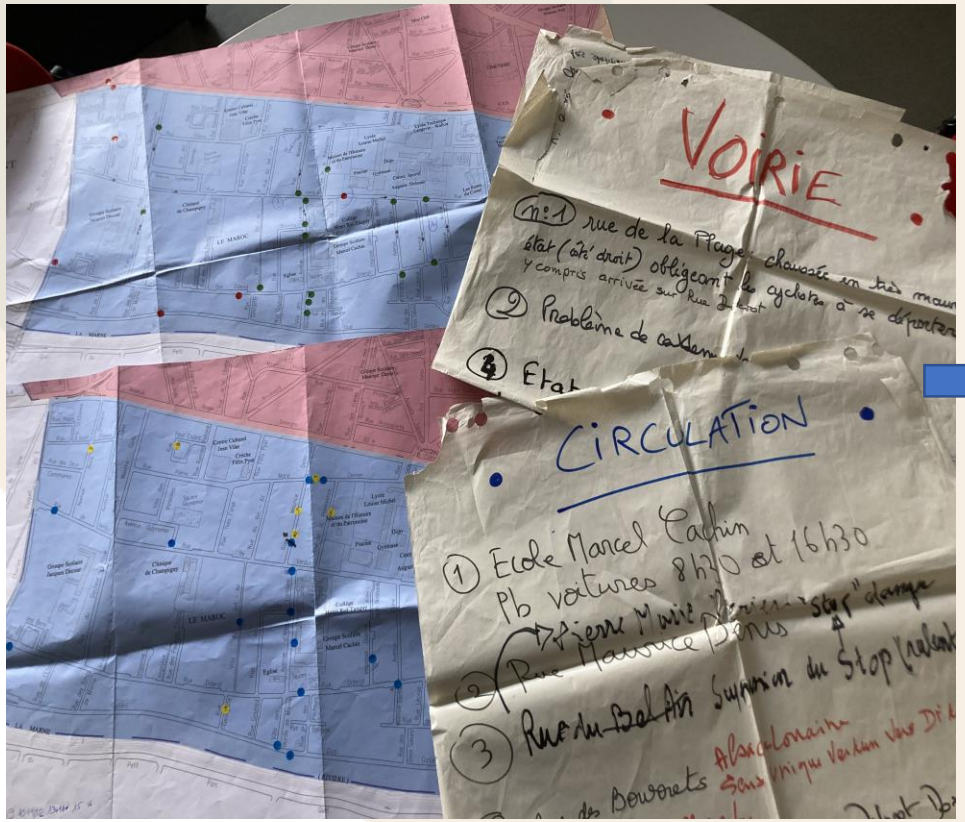

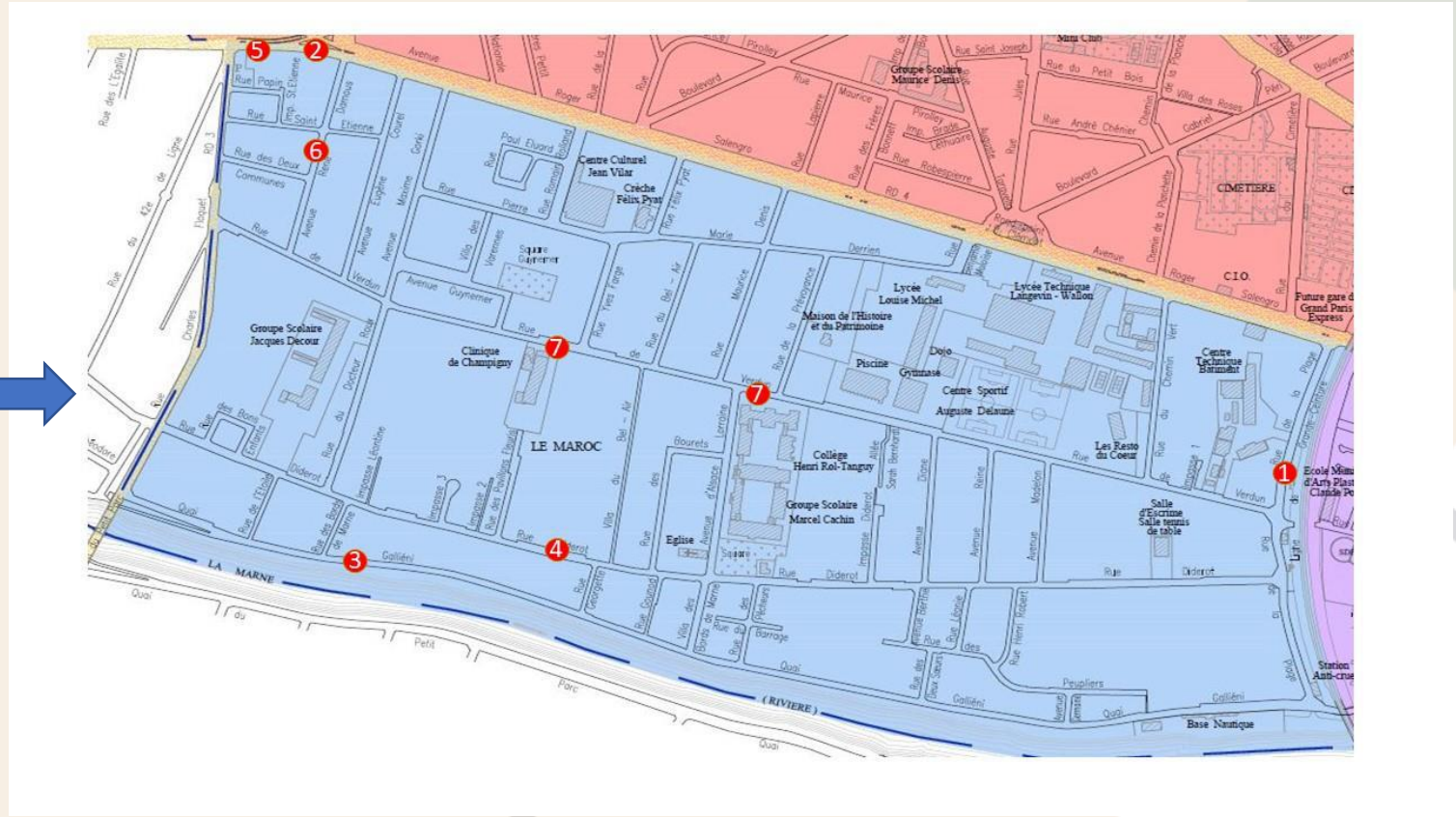

Ces éléments ont été synthétisés et transmis aux services techniques pour traitement et propositions d'actions à court, moyen ou long terme.

CIRCULATION

	Demande	Service concerné	Réalisation
1	Sortie d'Ecole Marcel Cachin, nombreux problèmes de voitures à 08h30 et 16h30 : proposer une solution à expérimenter	DITEP TDE	Expérimentation à mettre en place à moyen terme
2	Enlever le double sens sur portion de rue Pierre Marie Derien (entre rue M.Denis et rue de la Prévoyance)	DITEP TDE	Sert à la desserte du quartier
3	Suppression du stop rue Maurice Denis car intersection dangereuse	DITEP TDE	proposition non retenue
4	Modifier sens de circulation rue des Bourets (sens unique) en lien avec avenue Alsace Lorraine	DITEP TDE	Expérimentation à mettre en place à moyen terme
5	Dos d'âne à rapproche de l'intersection Alsace Lorraine rue Diderot (devant square Diderot) pour ralentir circulation	DITEP TDE	Il y a déjà des ralentisseurs implantés dans le secteur
6	Faire un piste cyclable sur le quai Galliéni, séparation vélo-auto avec cédez le passage et stop sur rue perpendiculaire.	DITEP TDE	A étudier à plus long terme
7	Croisement dangereux dans la courbe rue des Peupliers	DITEP TDE	problème lié au stationnement anarchique
8	Rue Diderot, vélo à contresens dangereux	DITEP TDE	Pas de solution technique dans l'immédiat
9	Rue de Verdun, vélo à contresens	DITEP TDE	Pas de solution technique dans l'immédiat
10	Intersection rue de Verdun / Alsace Lorraine : barrière et murets béton posent problème de place sur trottoir	DITEP TDE	Etude à programmer
11	Supprimer chicane Villa des bords de Marne (quai Galliéni)	DITEP TDE	Non, sert à ralentir la cirulation
12	Rue Pierre Marie Derien : proposition de mise en sens unique (permettant le stationnement matérialisé)	DITEP TDE	Ce sens permet la desserte de l'ilot M. Denis et Prévoyance
13	Piétonniser la villa du Bel Air	DITEP TDE	A étudier à plus long terme
14	Inverser sens de circulation avenue Guynemer	DITEP TDE	Etude d'aménagement en cours, mais cela entrainerait un détour, voir si accord riverain (réunion)
15	Statut impasse Diderot : est ce une voirie communale ou privée ?	DITEP TDE	Voie privée
16	Créer une continuité entre la rue Berthe et la rue Diane	DITEP TDE	Le sens actuel répond au plan local de déplacement

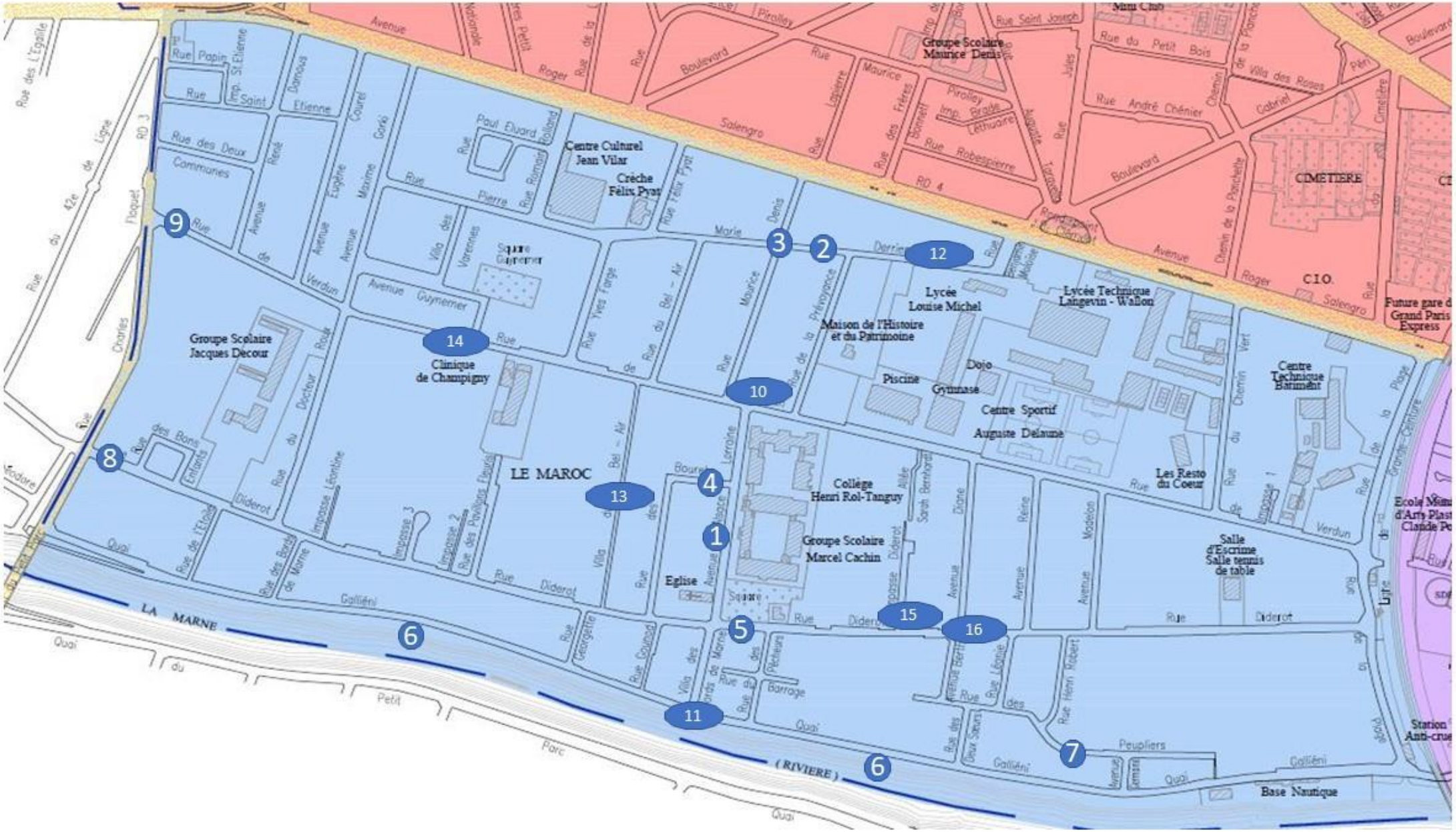

Groupe Scolaire Maurice Denis
Centre Culturel Jean Vilar
Crèche Félix Pyat
Square Guynemer
Groupe Scolaire Jacques Decour
Clinique de Champigny
LE MAROC
Lycée Louise Michel
Lycée Technique Langevin - Wallon
Maison de l'Histoire et du Patrimoine
Piscine
Dojo
Gymnase
Centre Sportif Auguste Delaune
Centre Technique Bâtiment
Les Resto du Coeur
Collège Henri Rol-Tanguy
Groupe Scolaire Marcel Cachin
Eglise
Salle d'Escrime Salle tennis de table
CIMETIERE
C.I.O.
Future gare du Grand Paris Express
Base Nautique
LA MARNE
(RIVIERE)
1
2
3
4
5
6
7
8
9
10
11
12
13
14
15
16

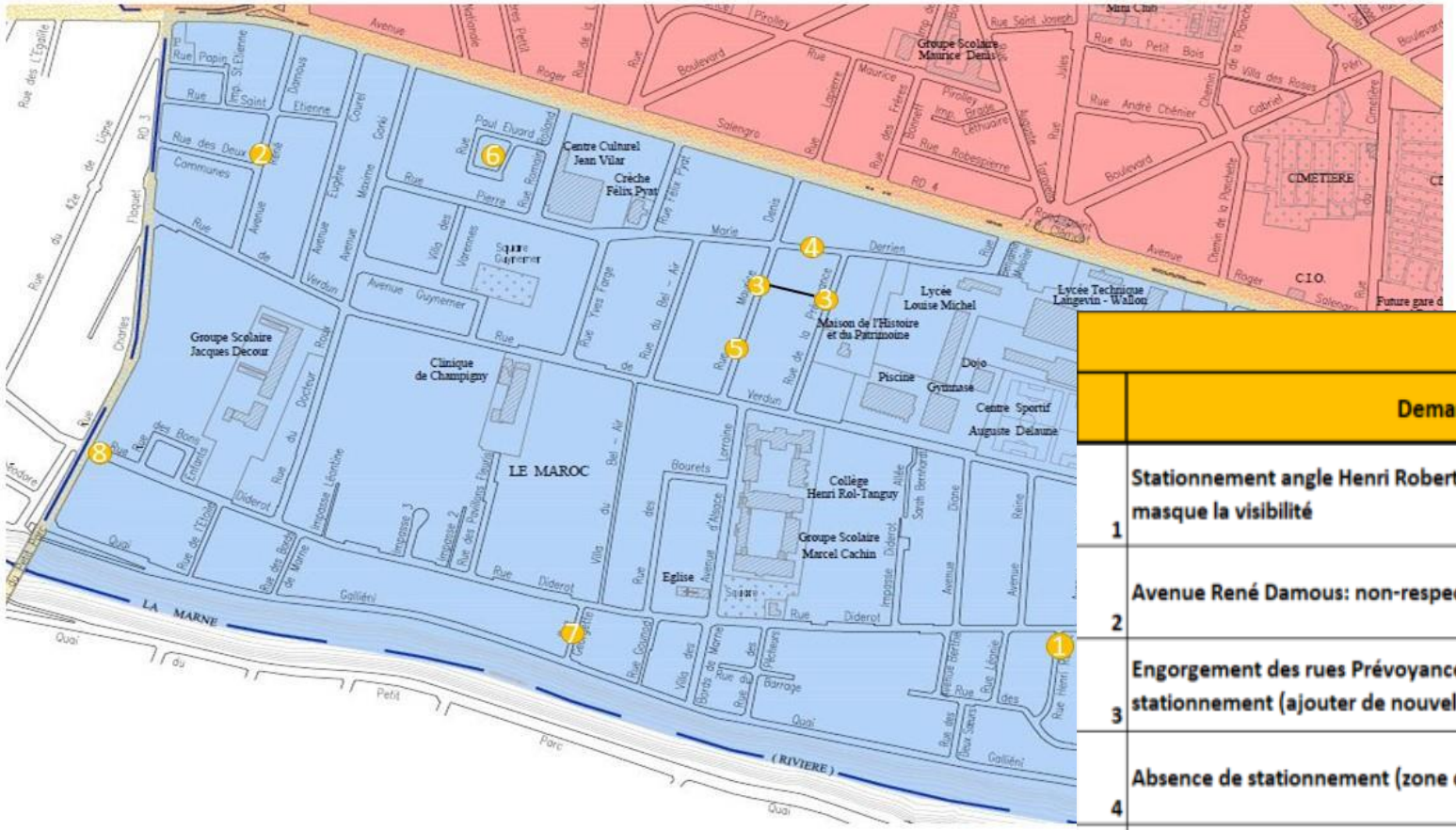

STATIONNEMENT

	Demande	Service concerné	Réalisation
1	Stationnement angle Henri Robert et Rue Diderot illégal et qui masque la visibilité	ASVP	Il y a déjà une bande jaune interdisant le stationnement / Signalement transmis
2	Avenue René Damous: non-respect stationnement alterné	ASVP	Signalement transmis
3	Engorgement des rues Prévoyance et Maurice Denis par le stationnement (ajouter de nouvelles places ?)	DITEP TDE	Pas de possibilité de places supplémentaires
4	Absence de stationnement (zone double sen sur P-M Derien)	DITEP TDE	Ligne jaune, stationnement interdit car voie en double sens
5	rue Maurice Denis : stationnement unilatéral à matérialiser + suppression bande jaune au niveau du 47 (boulangerie) et mise en place arrêt minute pour clients	DITEP TDE	A officialiser à moyen terme, si une majorité des riverains sont favorables
6	Stationnement sur trottoir rue Paul Eluard	ASVP	Signalement transmis
7	Stationnement gênant intersection Rue Georgette - Quai Galliéni et marquage mal défini au sol sur toute la rue	DITEP TDE	A localiser
8	Stationnement pour boulangerie Simon (2 rue diderot)	DITEP TDE	domaine privé, pas de stationnement public possible
9	Stationnement supérette SITIS (88 rue Diderot)	DITEP TDE	Arrêts minute + livraison existants

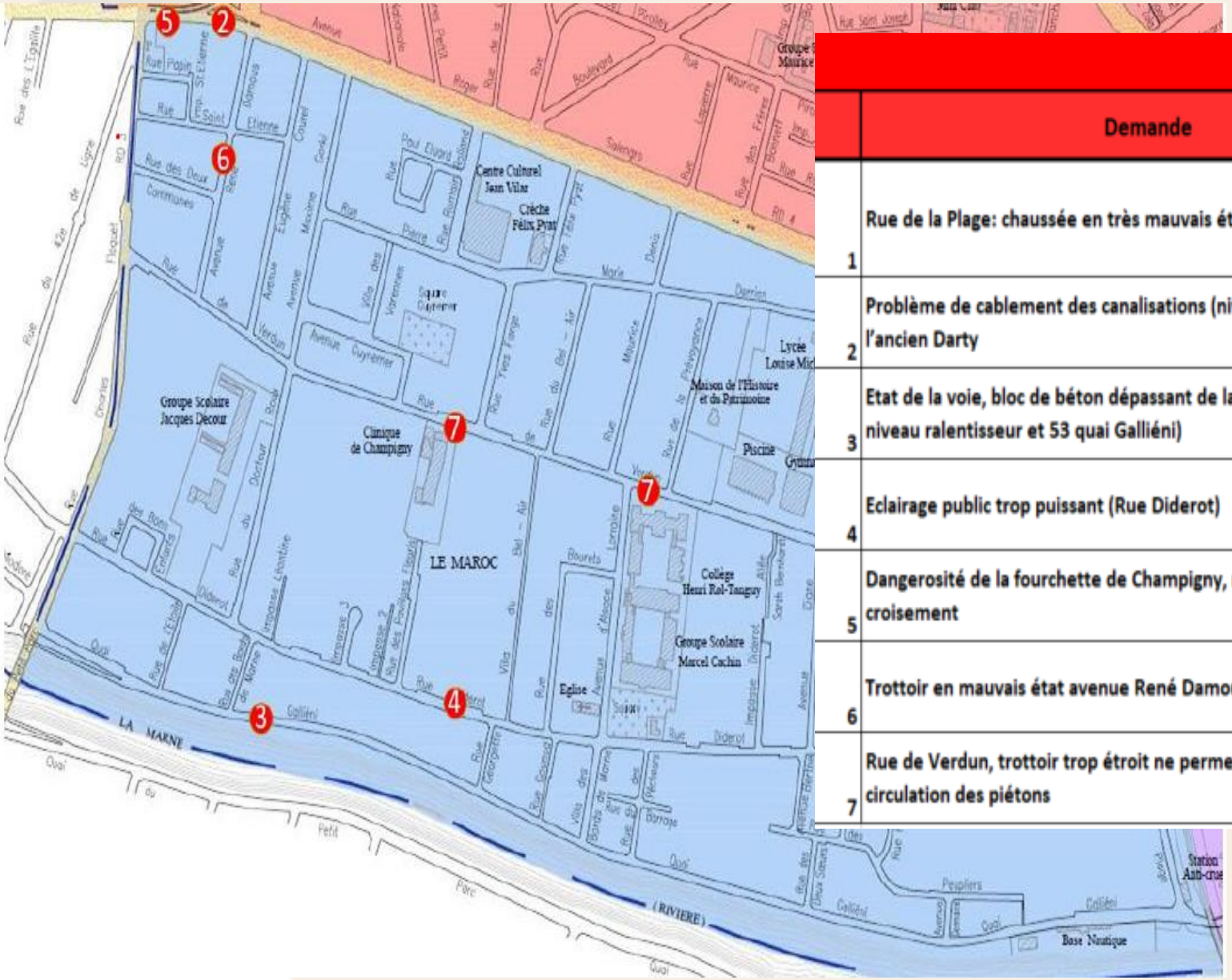

VOIRIE

	Demande	Service concerné	Réalisation
1	Rue de la Plage: chaussée en très mauvais état (côté droit)	DITEP VOIRIE	En attente requalification après les travaux de la DSEA
2	Problème de cablement des canalisations (nivellement), trou devant l'ancien Darty	DITEP VOIRIE	Intervention réalisé
3	Etat de la voie, bloc de béton dépassant de la chaussée (31-33 au niveau ralentisseur et 53 quai Galliéni)	DITEP BGDP	Intervention réalisé
4	Eclairage public trop puissant (Rue Diderot)	DITEP VOIRIE	A préciser
5	Dangerosité de la fourchette de Champigny, réaménagement du croisement	DITEP VOIRIE	projet en cours
6	Trottoir en mauvais état avenue René Damous	DITEP VOIRIE	Intervention prévue
7	Rue de Verdun, trottoir trop étroit ne permettant pas une circulation des piétons	DITEP VOIRIE	Pas de solutions technique dans l'immédiat

ESPACE PUBLIC (Sécurité)

	Demande	Service concerné	Réalisation
1	Villa des bords de Marne : ferraille dans les espaces verts alentours	DECV	Signalement transmis
2	Villa des bords de Marne : installer un panneau circulation au niveau du virage	DITE TDE	à préciser
3	Sécurité (trafic de drogue, squat...) début rue Diderot	Mission tranquilité publique	Signalement transmis
4	Trottoirs trop étroits + rétrécissement angle Maurice Denis / rue de Verdun	DITEP VOIRIE	A étudier mais solution onéreuse
5	Problème sécurité enfants à la sortie d'école Jacques Decour	DITEP VOIRIE	Faire des relevés de vitesse à moyen terme
6	Problème sécurité enfants à la sortie d'école Marcel Cachin (proposer une solution technique le matin et le soir)	DITEP VOIRIE	Faire des relevés de vitesse à moyen terme
7	Quai Galliéni : problème vitesse voiture	DITEP TDE	Faire des relevés de vitesse à moyen terme
8	Rue de la prévoyance: proposition de supprimer marquage au sol des vélos	DITEP TDE	Proposition non retenue, dangereux et obligatoire
9	Passage piétons peu pratique devant accès base nautique (croisement rue de la plage)	DITEP TDE	Pas de problématique
10	Rue Diderot (zone après résidence Diderot et avant Marcel Cachin) Trottoir trop étroit, taille haie, panneau 30km/h (partie	DITEP TDE et DECV	A localiser
11	Racines d'arbres qui abiment les trottoirs	DECV	Signalement transmis

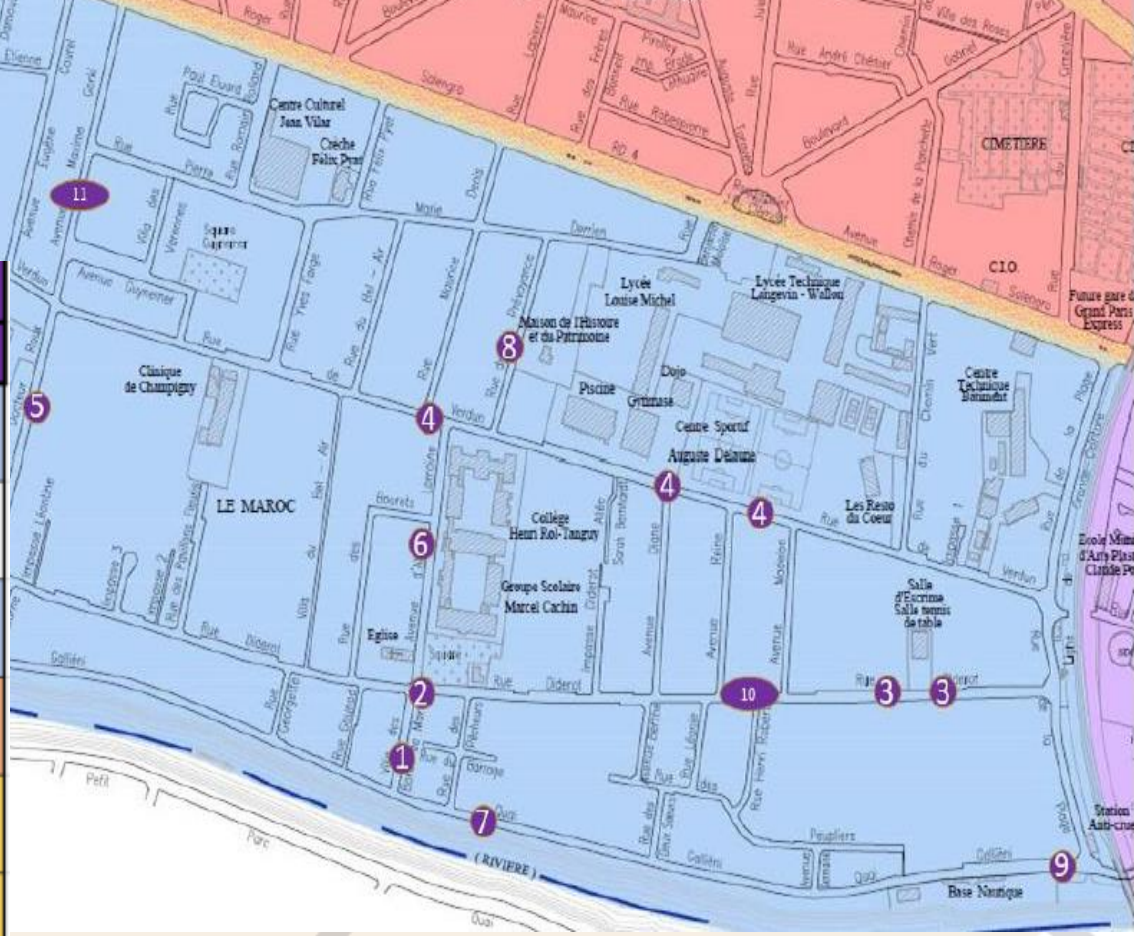

Photos avant / après

Quai Galliéni

Avenue Roger Salengro

Quai Galliéni

Retour sur quelques temps forts du quartier

Mars : Ouverture de la solderie Deepack (Le Rotin) / Assises de la Jeunesse (réunion préparation avec des jeunes à Jean Vilar)

Mai : Fête des voisins / Nettoyage des bords de Marne / Prox'raid (base nautique) / Bulles culturelles (Base Nautique)

Juin : Bulles culturelles (square Guynemer)

Juillet : Champigny Plage / Big Jump

Septembre: Festival Cour & Jardin et lancement de la saison culturelle / Forum des associations / Nettoyage des bords de Marne

Octobre : 1ere Nuit blanche

Évènements à venir

- Octobre rose – Dimanche 16/10 à la base nautique
- Mois de l'E.S.S (Économie Sociale et Solidaire) en novembre - Lancement mardi 1er novembre 10h place du Marché
- La Foire au troc et aux Cochons – 12 et 13 Novembre 2022
- Festivités des 60 ans du jumelage avec Musselburgh / Bernau / Rosignano Marittimo - Concert au centre culturel Olivier Messiaen Samedi 12 Novembre à 18H30.
- Téléthon du 2 au 4 Décembre – Gymnase Auguste Delaune
- Marché de Noël du 9 au 11 Décembre – Place du Marché

Lancement de l'application mobile « Mon Champigny » le 21 octobre !

→ Actualités
→ Demandes en ligne
→ Signalement Voirie
Etc…

APPLICATION MOBILE

« MON CHAMPIGNY »

Une première ! La ville lance son appli le 21 octobre : « Mon Champigny » facilite l'échange entre l'administration et les Campinois, et accompagne les usagers *dans leurs démarches. Au menu : signalement voirie, actus, demandes en ligne… À vos smartphones !* SOPHIE OLIVAT

Tout Champigny – ou presque – dans votre poche ! La première application mobile de la ville, baptisée « Mon Champigny », va faciliter votre quotidien et vos échanges avec les services municipaux. *« C'est le premier, le plus emblématique, des outils numériques pour les citoyens que la municipalité met en place. Avec cette appli généraliste, nous souhaitons accompagner les Campinois dans leurs demandes et questions de tous les jours »*, explique Wilfrid BASTIN, adjoint au maire Smart city. Champigny, ville connectée, ça commence maintenant !

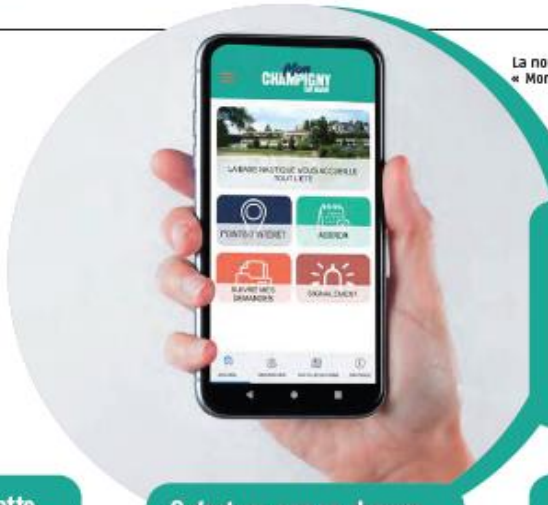

La nouvelle appli « Mon Champigny »

Des évolutions prévues ?

L'appli sera enrichie au fil des mois avec des informations destinées aux jeunes campinois, ou encore une rubrique « Vos élus à votre écoute ».

Quels services dans cette appli ville ?

Le signalement sur l'espace urbain est le principal atout de l'appli. Vous remarquez un nid de poule, un dépôt sauvage, un problème d'éclairage : signalez-le en ligne, instantanément, sur « Mon Champigny ». Retrouvez également votre compte « Espace famille », les actus, la carte interactive de la ville, les démarches en ligne (état civil, logement,…) et des infos pratiques (collectes des déchets,…) Vous recevez des notifications : sorties, informations urgentes, changement d'horaires des services… Pratique et rapide !

Qu'est-ce que ça change pour moi ?

« Mon Champigny » est un nouveau canal d'information interactif. Vous signalez ou effectuez vos démarches à toute heure. L'appli est dotée d'un système de géolocalisation pour simplifier les renseignements : il suffit d'effectuer le signalement, d'envoyer des photos, un commentaire et l'interface de gestion se charge du reste. Vous disposez d'un dossier avec un numéro de suivi et êtes informé du traitement/avancement de votre demande dans l'appli. Plus aucune requête ne peut passer à la trappe !

Comment je télécharge « Mon Champigny » ?

Foncez le 21 octobre sur les stores Apple et Android et téléchargez l'appli « Mon Champigny ». Vous pouvez accéder aux services avec vos codes (identifiant et mot de passe) de l'Espace famille, les créer ou « continuer sans ».

Questions diverses : Vos propositions pour le quartier

Échangeons ensemble !

Pour la suite…

- Compte-rendu et présentation .ppt de ce soir disponible sur la plateforme *« Je participe »* dans les meilleurs délais : https://consultations.champigny-sur-marne.fr/

- Pensez à remplir et à rendre votre fiche individuelle si vous avez des idées de projets ou si vous souhaitez participer aux futurs groupes de réflexion

- Contact : viedesquartiers@mairie-champigny94.fr

Merci de votre participation !